ARCHITETTURA	
COMUNE DI COLLALTO SABINO	PROVINCIA DI RIETI

PROGETTO ESECUTIVO

PROGETTO PER LA REALIZZAZIONE DI UN' AREA "PLAYGROUND" NEL COMUNE DI COLLALTO SABINO LOC. COLLE DELL'ARINGO.

COMMITTENTE: RISERVA NATURALE MONTI NAVEGNA E CERVIA

IL TECNICO: *Arch. Maurizio Biondi*

DATA: 1A

OGGETTO: ELABORATO ARCHITETTONICO STATO FUTURO

STATO FUTURO

RILIEVO PLANIALTIMETRICO E PREESISTENZE STATO ATTUALE RAPP. 1:200

PIANO QUOTATO OGGETTO DI INTERVENTO

SEZIONI TRASVERSALI

SEZIONE A-A (STATO di FATTO)
SCALA 1:200



SEZIONE B-B' (STATO di FATTO)
SCALA 1:200

SEZIONE C-C' (STATO di FATTO)
SCALA 1:200



SEZIONE D-D' (STATO di FATTO)
SCALA 1:200

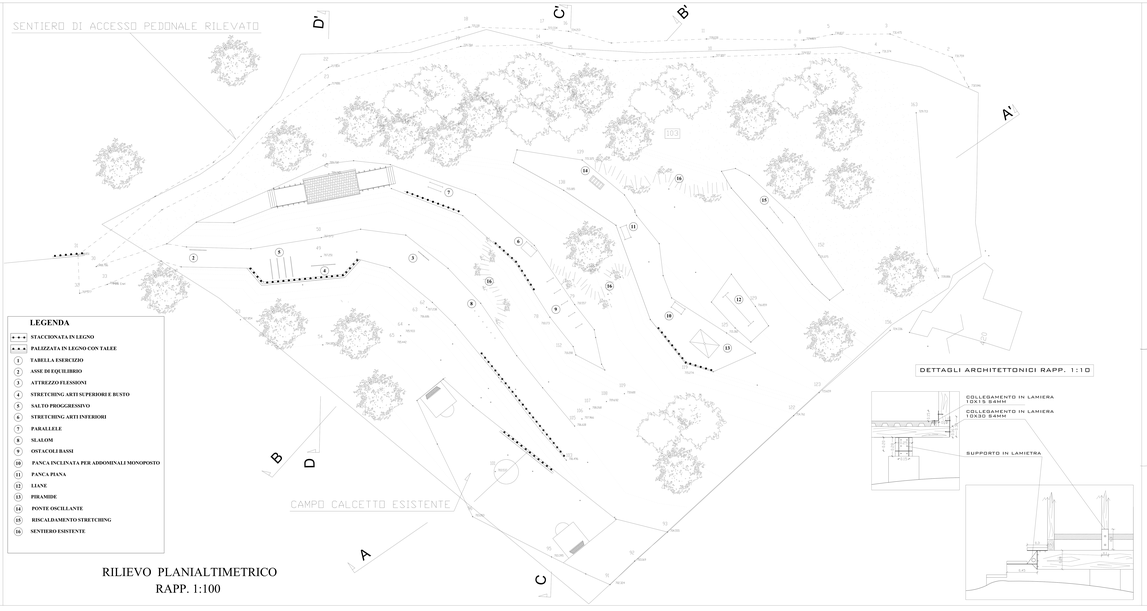

LEGENDA

- STACCIONATA IN LEGNO
- PALIZZATA IN LEGNO CON TALEE
- 1 TABELLA ESERCIZIO
- 2 ASSE DI EQUILIBRIO
- 3 ATTREZZO FLESSIONI
- 4 STRETCHING ARTI SUPERIORI E BUSTO
- 5 SALTO PROGGRESSIVO
- 6 STRETCHING ARTI INFERIORI
- 7 PARALLELE
- 8 SLALOM
- 9 OSTACOLI BASSI
- 10 PANCA INCLINATA PER ADDOMINALI MONOPOSTO
- 11 PANCA PIANA
- 12 LIANE
- 13 PIRAMIDE
- 14 PONTE OSCILLANTE
- 15 RISCALDAMENTO STRETCHING
- 16 SENTIERO ESISTENTE

RILIEVO PLANIALTIMETRICO
RAPP. 1:100

DETTAGLI ARCHITETTONICI RAPP. 1:10

MANUFATTO ESISTENTE RAPP. 1 :50



PIANTA PIANO COPERTURA

PIANTA PIANO CALPESTIO

PROSPETTO LATO OVEST

PROSPETTO LATO EST

PROSPETTO LATO NORD

SEZIONE TRASVERSALE