ARCHITETTURA

COMUNE DI COLLALTO SABINO

PROVINCIA DI RIETI

PROGETTO ESECUTIVO

PROGETTO PER LA REALIZZAZIONE DI UN' AREA "PLAYGROUND" NEL COMUNE DI COLLALTO SABINO LOC. COLLE DELL'ARINGO.

CONTRIBUTO DI: RIBIGA NATURALI REGIONE MARCHIGIANA

DATA: 1

IL TECNICO: Arch. Maurizio Riccetti

N° TAV.: 1

OGGETTO: INQUADRAMENTO TERRITORIALE STATO DI FATTO

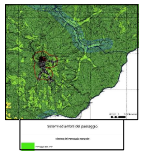

TAVOLA - A 10 - Rapp. 1:25000
PTPR adottato con DDGGRR n. 556 del 25/07/2007 e n. 1025 del 28/12/2007
LOCALIZZAZIONE DELL'INTERVENTO

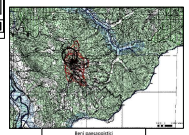

TAVOLA - B 10 - Rapp. 1:25000
PTPR adottato con DDGGRR n. 556 del 25/07/2007 e n. 1025 del 28/12/2007
LOCALIZZAZIONE DELL'INTERVENTO

COROGRAFIA Rapp. 1 : 25.000
LOCALIZZAZIONE

LEGENDA

INSEDIAMENTI

ESTRATTO DI MAPPA
Rapp. 1 : 5000
Foglio : 78 Particella : 503

ESTRATTO DEL PROGRAMMA DI FABBRICAZIONE
Rapp. 1 : 2.000

LEGENDA

VERDE PRIVATO

STATO DI FATTO

RILIEVO PLANIALTIMETRICO E PREESISTENZE STATO ATTUALE RAPP. 1:200

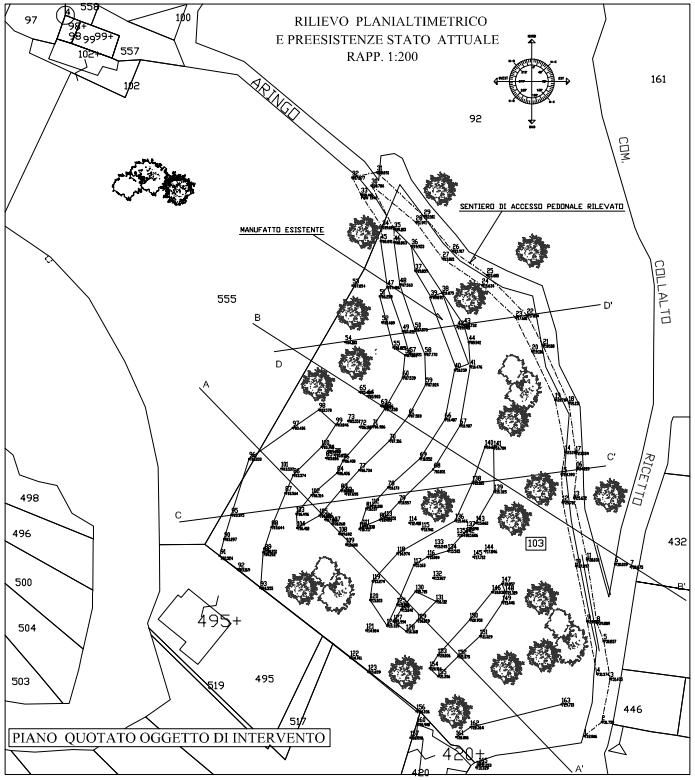

PIANO QUOTATO OGGETTO DI INTERVENTO

SEZIONI TRASVERSALI

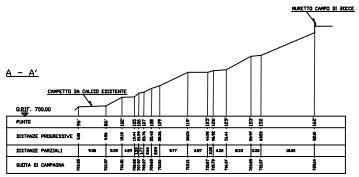

SEZIONE A-A (STATO DI FATTO)
SCALA 1:200

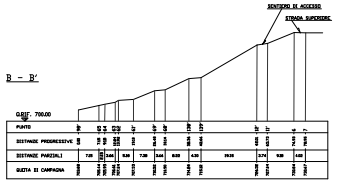

SEZIONE B-B' (STATO DI FATTO)
SCALA 1:200

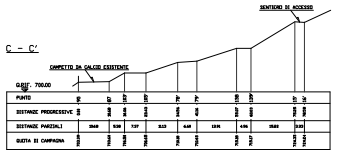

SEZIONE C-C' (STATO DI FATTO)
SCALA 1:200

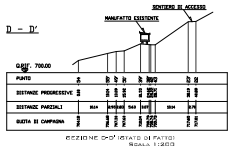

SEZIONE D-D' (STATO DI FATTO)
SCALA 1:200

MANUFATTO ESISTENTE RAPP. 1 :50

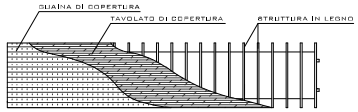

PIANTA PIANO COPERTURA

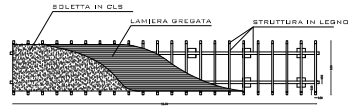

PIANTA PIANO CALPESTIO

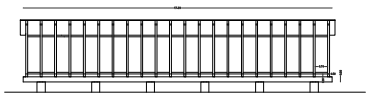

PROSPETTO LATO OVEST

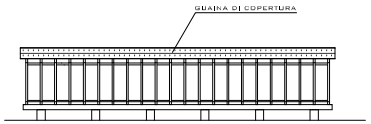

PROSPETTO LATO EST

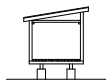

PROSPETTO LATO NORD

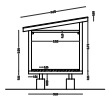

SEZIONE TRASVERSALE